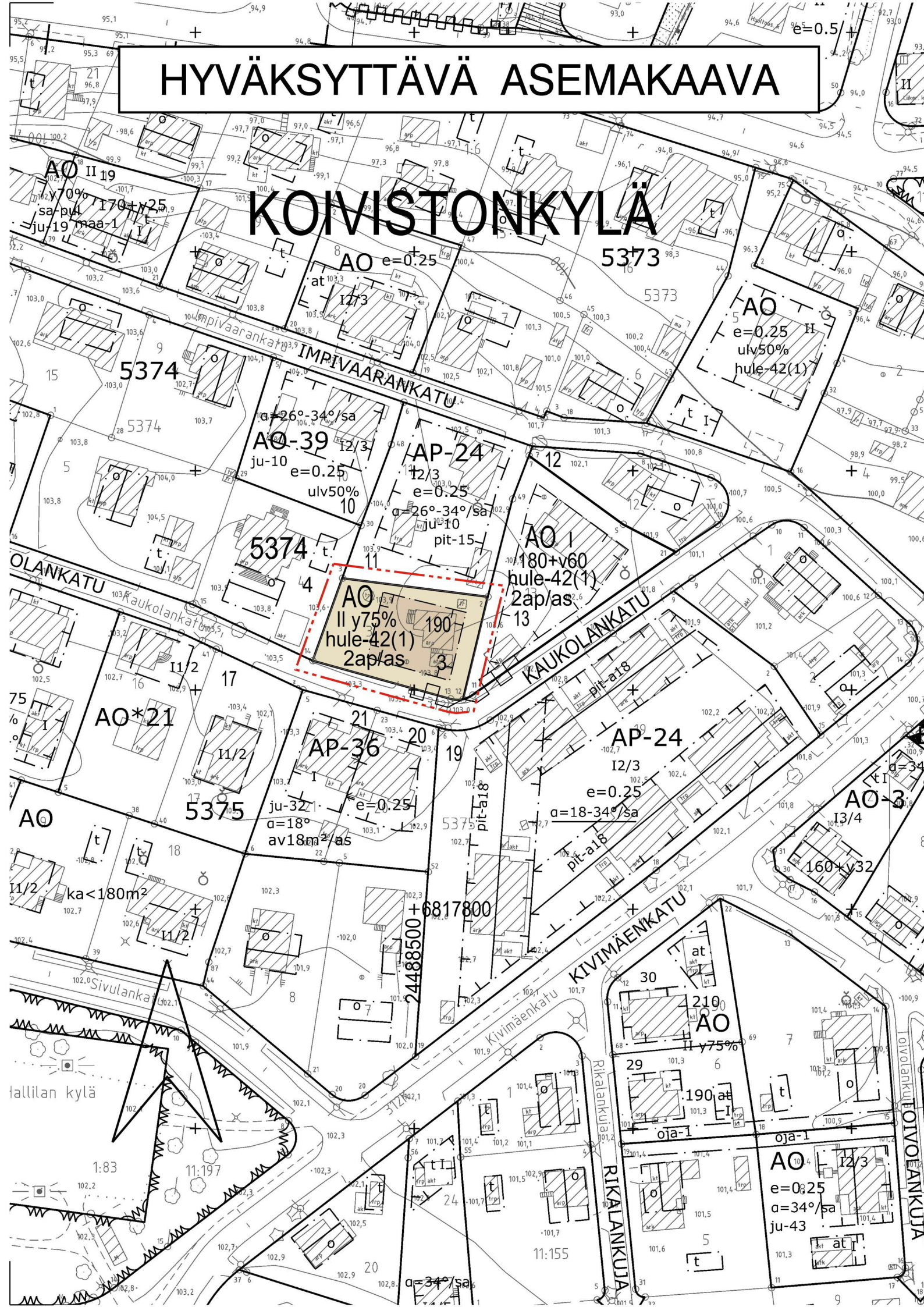


HYVÄKSYTTÄVÄ ASEMAKAAVA



KOIVISTONKYLÄ

AO

—

- - -

- - - -

KOIVI

5374

3

190

II

y75%

2ap/as

hule-42(1)

ASEMAKAAVAMERKINNÄT JA -MÄÄRÄYKSET:

Erillispientalojen korttelialue.

3 m kaava-alueen rajan ulkopuolella oleva viiva.

Korttelin, korttelinosan ja alueen raja.

Osa-alueen raja.

Poikkiviiva osoittaa rajan sen puolen johon merkintä kohdistuu.

Kaupunginosan nimi.

Korttelin numero.

Tontin numero.

Rakennusoikeus kerrosalaneliömetreinä.

Roomalainen numero osoittaa rakennusten, rakennuksen tai sen osan suurimman sallitun kerrosluvun.

Rakennuksen ylimmässä kerroksessa saa enintään prosenttiluvun osoittaman määrän alemman kerroksen pinta-alasta käyttää kerrosalaan luettavaksi tilaksi. Sen yläpuolelle ei saa rakentaa ullakkoa.

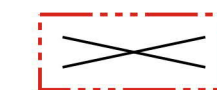
Rakennusala.

Katualueen rajan osa, jonka kohdalta ei saa järjestää ajoneuvoliittymää.

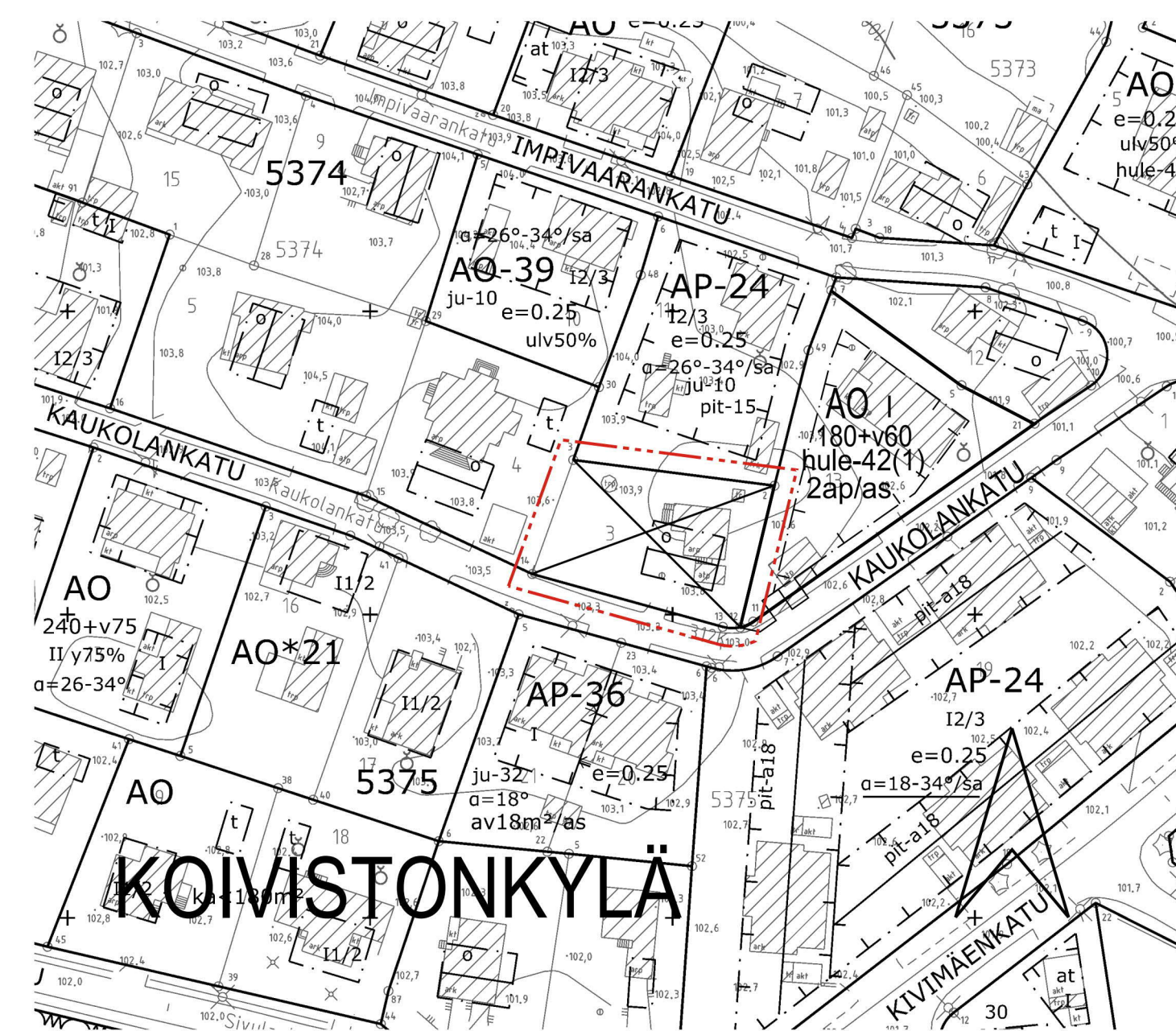
Merkintä osoittaa, kuinka monta autopaikkaa asuntoa kohti on rakennettava.

Kiinteistön vettäläpäisemättömillä pinoilla syntyvät hulevedet tulee ensisijaisesti imeyttää tontilla. Mikäli imeyttäminen ei ole mahdollista, tulee vettäläpäisemättömillä pinoilta tulevia hulevesiä viivyttaa tontilla siten, että viivytysrakenteiden mitoitusluku on suluisissa mainitu kuutiometrimäärä jokaista sataa vettäläpäisemätöntä pintaneliometriä kohden. Viivytysrakenteiden tulee tyhjäntä 12 tunnin kuluessa täyttymisestäään ja niissä tulee olla suunniteltu ylivuoto.

POISTETTAVA ASEMAKAAVA



3 m sen asemakaava-alueen ulkopuolella oleva viiva, jonka sisäpuolelta asemakaavamerkinnot ja -määräykset poistetaan.



KOIVISTONKYLÄ



TAMPERE

ASEMAKAAVAN MUUTOS

Kaupunginosa: KOIVISTONKYLÄ (312)

Kortteli nro: 5374

Tontti nro: 3

MUUTETAAN 4.6.1953 VAHVISTETTUA ASEMAKAAVAA NRO 373.

TÄHÄN ASEMAKAAVAKARTTAAN LIITTYY ASEMAKAAVAN SELOSTUS JA HAVAINNEPIIRROS.

TÄMÄN ASEMAKAAVAN ALUEELLA ON VOIMASSA TONTTIJAKO NRO 1151B / 18.1.1955.

1:1000 0 10 20 30 40 50 100 150

KAUPUNKIYMPÄRISTÖN PALVELUALUE / PAIKKATIETO Asemakaavaehdotus perustuu pohjakarttaan, joka täyttää Maankäyttö- ja rakennuslain 54§ a-c vaatimukset.	<i>Tiina Vesanta</i> Tiina Vesanta paikkatietosuunnittelija 11.4.2022
Tasokoordinaatti- / korkeusjärjestelmä ETRS-GK24 / N2000	
KAUPUNKIYMPÄRISTÖN SUUNNITTELU / ASEMAKAAVOITUS Suunnittelija ANNA-KAISA ANTTILA Piirtäjä MVI Pvm. 10.2.2022	<i>Elina Karppinen</i> Elina Karppinen asemakaavapäällikkö 4.4.2022
Asemakaavakartta nro 8891	Yla hyv.